

**Secretaria de Meio Ambiente e Desenvolvimento Sustentável - SEMAD**  
**Centro de Informações Meteorológicas e Hidrológicas do Estado de Goiás - CIMEHGO**  
**Sala de Situação de Monitoramento de Riscos e Desastres Naturais**

Boletim nº: 0131

Elaborado na data: 01/06/2023

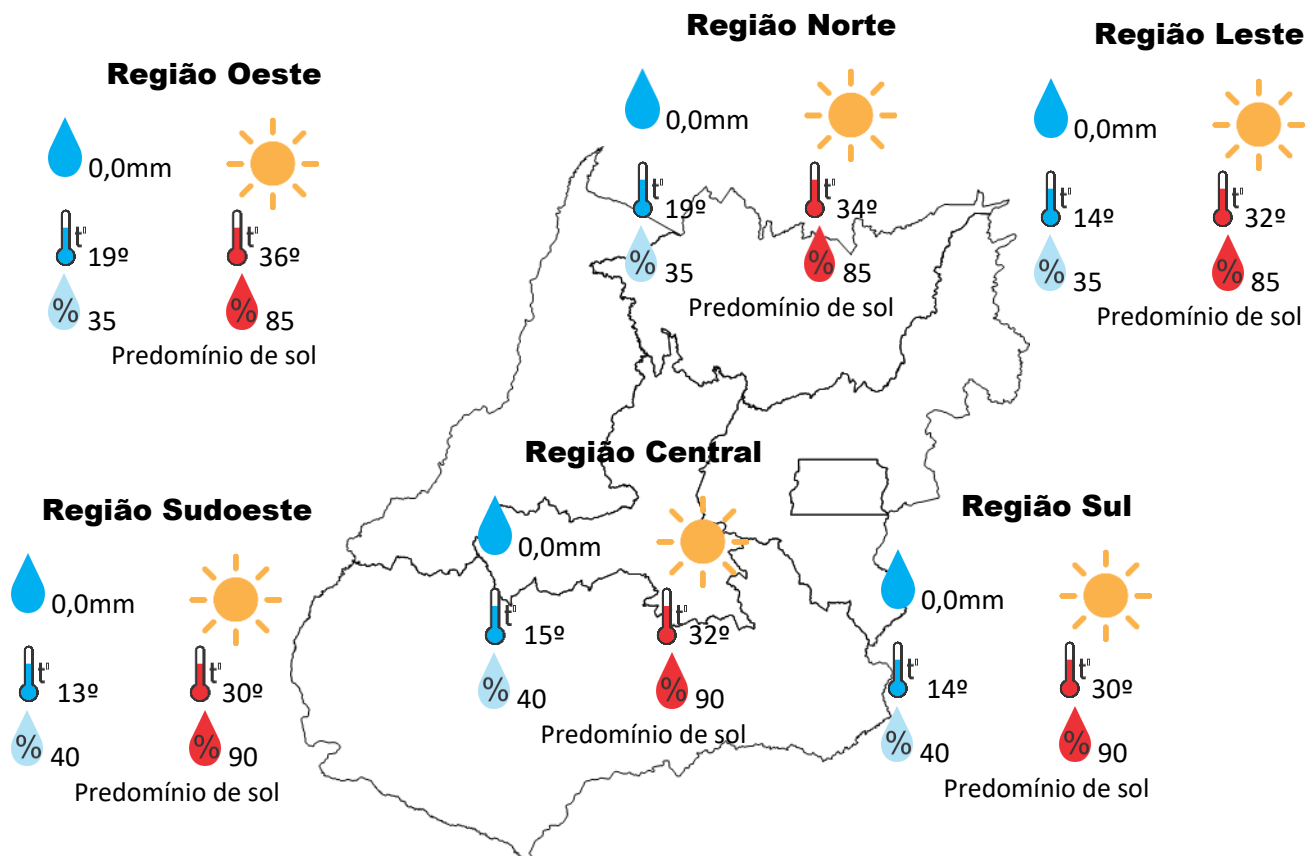
Previsão para data: 02/06/2023

**Informações do Tempo para o Estado**

**Sexta-feira**, com predomínio de sol em todas as regiões de Goiás, as temperaturas serão amenas pela manhã e elevadas no período da tarde.

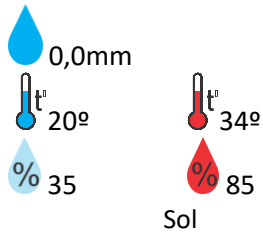
**Capital:** predomínio de sol com temperatura máxima podendo chegar aos 29°C e umidade relativa do ar variando entre 40% a 90%, o nascer do sol será às 06:39hs e o pôr do sol às 17:50hs.

**Prognóstico para o Estado neste final de semana:** teremos predomínio de sol em todas as regiões de Goiás, temperaturas amenas pela manhã e elevadas no período da tarde, com a umidade relativa do ar em declínio no período vespertino.

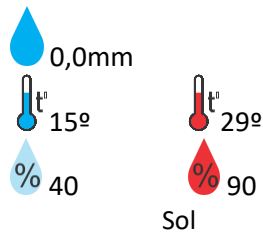


### Previsão para alguns municípios:

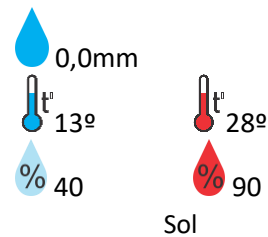
#### Porangatu



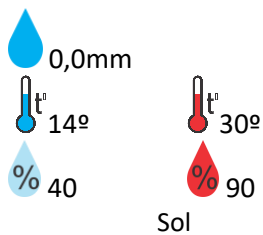
#### Catalão



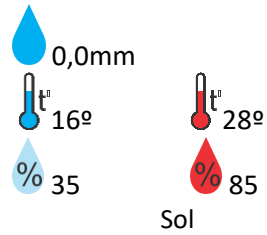
#### Jataí



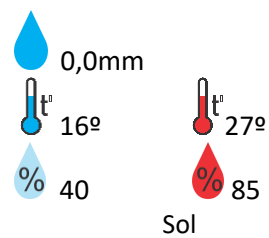
#### Rio Verde



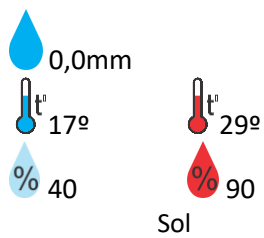
#### Luziânia



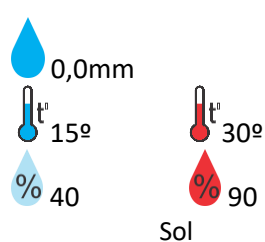
#### Anápolis



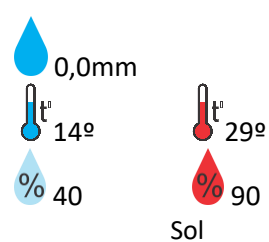
#### Goiânia



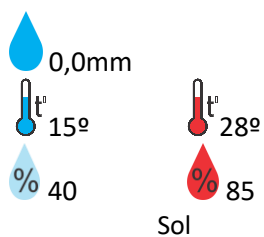
#### Itumbiara



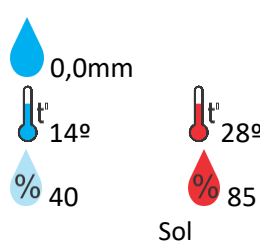
#### Ouvidor



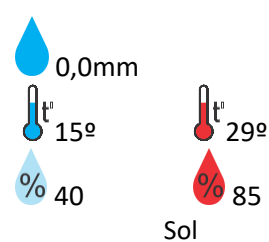
#### Goiandira



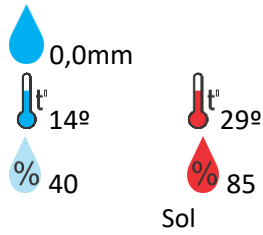
#### Três Ranchos



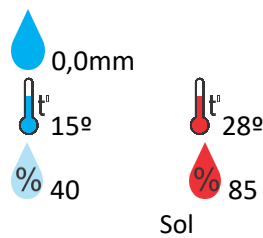
#### Cumari



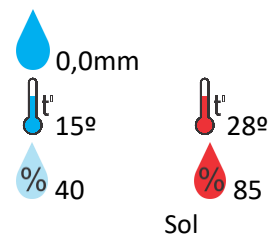
### Ipameri



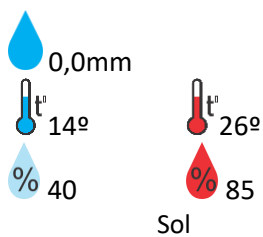
### Nova Aurora



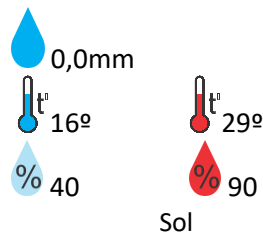
### Formosa



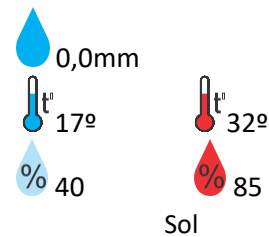
### Cristalina



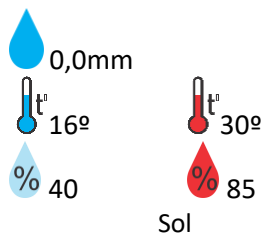
### Santa Helena



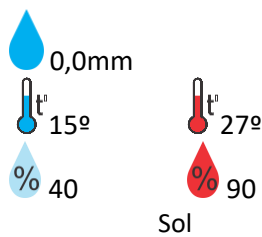
### Ceres



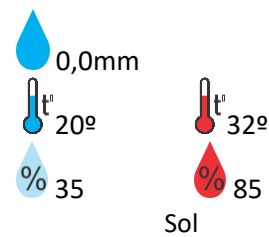
### Goianésia



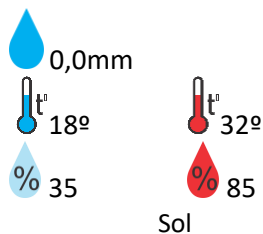
### Davinópolis



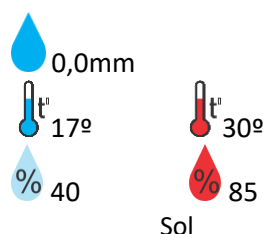
### Rubiataba



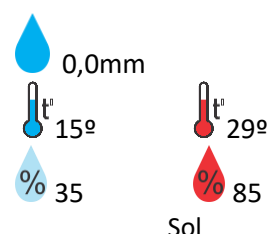
### Flores de Goiás



### Iporá

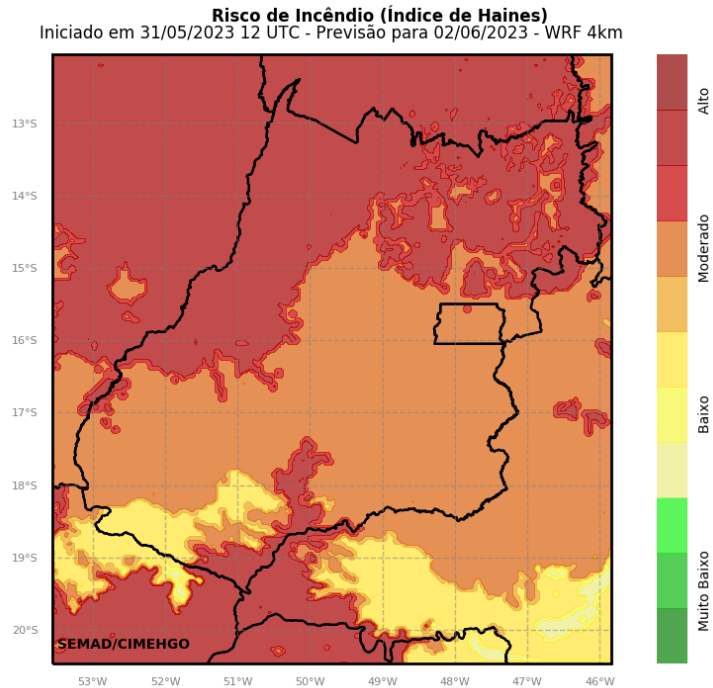


### Caldas Novas

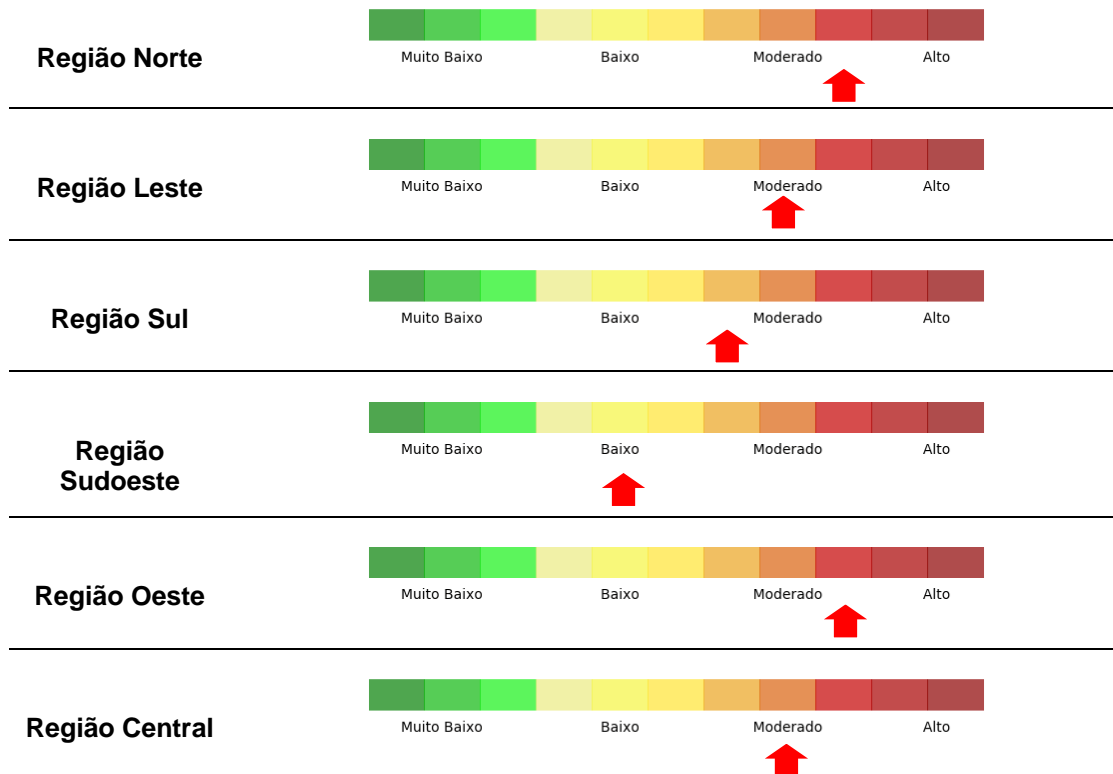


**OBS:** As informações contidas nesse boletim do tempo levam em consideração dados das variáveis meteorológicas previstas por modelos meteorológicos e análise de imagens de satélite do dia 01/06/2023 às 09:00 horas

**Prognóstico de Risco de Incêndio para o Estado de Goiás no dia 01/06/2023**



**Informações por Intensidade de Risco para as Regiões do Estado**



O objetivo das informações descritas acima é demonstrar as regiões mais críticas e favoráveis ao desenvolvimento de queimadas, associadas aos fatores climáticos. Lembrando que neste período, a maioria das queimadas são provocadas, e que necessitamos de uma consciência ambiental, a fim de não propagar as queimadas, esta prática danosa para a cidade e para o campo.